

Hengelsport Federatie Midden Nederland

Secretaris: A.H. Thielking
Postadres: Meulenkamp 14
6903 VS Zevenaar
Kantooradres: Huissensestraat 285
6833 JK Arnhem
026-3212045
Website: www.hfmiddennederland.nl
Email: info@hfmiddennederland.nl

Algemene Voorwaarden

Het is verboden:

- a Hekken open te laten staan
- b Te vissen direct voor, achter of in een vispassage of andere vismigratievoorziening
- c Te vissen vanaf bruggen, stuwen of gemalen en in sluiskolken
- d Meer dan één snoek in het bezit te hebben
- f Meer dan twee snoekbaarzen in het bezit te hebben
- g Auto's of motoren te plaatsen op locaties waar deze hinder opleveren voor overig wegverkeer of gebruikers
- h Nachtvissen is toegestaan in de maanden juni, juli en augustus, tenzij anders is vermeld

Bijzondere Voorwaarden

De bijzondere voorwaarden zijn d.m.v. een nummercode opgenomen bij de betreffende wateren.

- 1 Er mag slechts matig worden gevoerd
- 2 Nachtvissen het gehele jaar toegestaan
- 3 Nachtvissen verboden

Het is verboden om:

- 4 Karper mee te nemen. Het tijdelijk levend bewaren in bewaarzak of leefnet in hetzelfde water waarin de karper is gevangen, is toegestaan.
- 5 Te parkeren op trottoirs, in de plantsoenen of grasgedeelten
- 6 Te vissen binnen een afstand van 50m boven- en 50m benedenstrooms van een gemaal

- 7 Alle vis dient in hetzelfde water te worden teruggezet
- 8 Vissen uitsluitend toegestaan vanaf gazonoevers, tenzij anders vermeld
- 9 Oevers en onderhoudspaden in eigendom van het waterschap zijn vrij toegankelijk, tenzij ter plaatse anders is aangegeven. De werkpaden mogen slechts te voet worden betreden.
- 10 Te voeren
- 11 Gebruik te maken van boten en/of andere vaartuigen
- 12 Tenten of bivvy's te plaatsen

Viswater:

Neder-Rijn

Linkeroever:

- Vanaf de splitsing met de IJssel bij 878.600 tot km 880.000
- Vanaf km 881.660 tot km 889.950
- Vanaf km 893.000 tot km 906.000
- Vanaf Opheusdense veer km 906.125 tot km 917.375

Rechteroever:

- Vanaf de splitsing met de IJssel bij 878.600 tot km 880.000
- Vanaf km 881.660 tot km 889.950
- Het toeleidingskanaal bij stuwcomplex Driel vanaf km 889.950 tot km 890.920
- Vanaf km 891.850 tot km 906.00

Ministerie van Landbouw, Natuur en Voedselkwaliteit

Linkerhelft van de Lek vanaf de grens tussen de gemeenten Maurik-Beusichem (ca kmr 931.260) tot aan de grens Beusichem-Culemborg (ca kmr 935.005)

Nederrijn (HSV Het Snoekje te Maurik)

Zuidoever:

- Vanaf km 917.375 (na het zandgat van Ingen) tot km 921.200 (de splitsing van het stuw/sluis kanaal bij het stuwcomplex te Maurik)
- Let op: hier geldt geen automatisch looprecht op camping de Schans/Verkrema te Eck en Wiel, er is toestemming nodig van de campingeigenaar.*
- Vanaf km 924.730 tot km 927.000 (net voor de veer bij Wijk bij Duurstede)

Noordoever:

- Vanaf km 920.000 tot km 921.200
- Vanaf km 924.730 tot km 927.000 (net voor de veer bij Wijk bij Duurstede)

Pannerdensch kanaal

Vanaf het Looveer km 877.000 tot de splitsing met de IJssel km 878.600

IJssel

Beide oevers:

Vanaf Splitsing van de Rijn en IJssel km 878.600 tot km 897.000

Afgesneden IJsselarm onder Rheden

- linkeroever van km 892.960 tot km 892.700
- rechteroever van km 892.960 tot km 894.700

Waal

- **De linkeroever** van km 889.500 bij Beuningen tot km 895.820 bij Winssen, m.u.v. de percelen in Ewijk waarop de brug van de A50 ligt.
- **Beide oevers**, van de krib op de rechteroever km 908.930, grensscheiding IJzendoorn en Echteld, in rechte richting naar de linkeroever tussen krib km 908.795 en km 908.945 tot benedenwaarts de lijn loodrecht over de rivier getrokken uit de as van de derde krib boven km 912.000 noorderwal, zijnde krib km 911.470.
- **Beide oevers**, van de lijn bovenwaarts getrokken uit de as van krib km 918.475, linkeroever, in rechte richting naar de as van de krib km 918.480, rechteroever, tot benedenwaarts aan de lijn van krib km 921.360, linkeroever, in rechte richting naar de krib km 921.365, rechteroever.
(m.u.v. de aan Bato's Erf bv. behorende gronden.)

Maas

De rechteroever:

- van km 182.800 tot de grensscheiding Batenburg/Appeltern km 188.275 (m.u.v. het haventje te Batenburg).(HSV Altijd Tevreden te Wijchen)
- van de Batenburgse grens km 188.275 tot het Megense veer km 192.500 (HSV De Maasstroom te Appeltern)
- van de ingang van de dode Maasarm km 211.800 tot km 218.500 te Hedel (HSV De Oude Maas te Kerkdriel)

De linkeroever:

- van de spoorbrug Ravenstein km 182.800 tot km 185.600 bij Demen (HSV Altijd Tevreden te Wijchen)

De Dode Maasarm te Kerkdriel

Van de stromende Maas tot en met het zogenaamde Gat van Sientje.

Amsterdam-Rijnkanaal

- **Voorhaven**, oostelijke oever nabij Rijswijk (HSV 't Snoekje te Maurik)
- **Betuwepand, strekkende vanaf de Maurikse Wetering tot boerderij De Ret**, aan weerszijden (HSV De Brasem te Tiel)
- **Betuwepand, vanaf de Maurikse Wetering tot de Prinses Marijkesluis te Rijswijk** (HSV De Rietvoorn te Beusichem)

Maas-Waalkanaal (HSV De Voorn te Nijmegen)

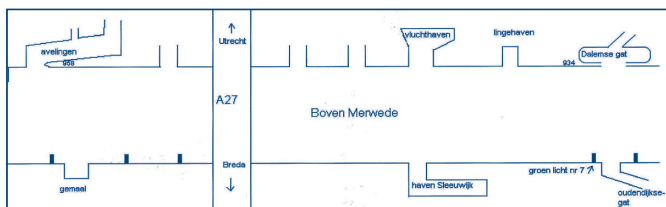
- Vanaf de uitmonding van de Maas km 165.700 tot 75m van de sluis te Heumen
- Vanaf 50m uit het eind van de binnenhoofden van de sluis te Heumen tot 300m uit het eind van de binnenhoofden van de sluis te Weurt.
- Vanaf 450m uit het uiteinde van de sluis te Weurt tot een rechte lijn aan de Waalzijde getrokken van de bovenzijde van de haven (steenbezetting) ter hoogte van de middelbare rivierstand.

Looprecht langs het Maas-Waalkanaal

- Van de uitmonding van de Maas km 165.700 tot 75m van de sluis te Heumen
- Beide oevers van hm 20 tot hm 110 m.u.v. oevergedeelten waar werk in uitvoering is.

Merwedekanaal (HSV De Reiger te Vianen)

- De Buitenhaven te Vianen tot aan de Buitensluishoofd van de Grote Sluis
- Merwedekanaal onder de gemeente Vianen, Lexmond en Hei-Boeicop, vanaf de binnenfront van het benedensluishoofd van de Grote Sluis en het zuideneinde van de haven in de gemeente Vianen tot de draaibrug te Zwaanskuiken (Heicoppersteeg) onder de gemeente Hei-Boeicop.



Gemeente Gorinchem

Boven Merwede, gehele breedte, inclusief de havens aan de noord en zuidoever.

Oostelijke begrenzing: De lijn in het midden van de vml sluis te Dalem en het midden van de invaart van het Oudendijkse Gat (deze lijn loopt ongeveer gelijk aan km raai 953.700)

Westelijke begrenzing: De lijn getrokken tussen de toren van Schelluinen en de betonnen paal (Gorinchemse verrechten) aan de zuidoever (deze lijn loopt nagenoeg gelijk met km raai 958)

Wateren Regio Oost

Bijzondere voorwaarden code: 2, 4, 9

De Oude IJssel van de Duitse grens tot de stuw te Doesburg.

Uitzonderingen:

Noordoever:

- Het is verboden te vissen op de noordoever vanaf Doetinchem tot de woonboten in Doesburg.

Zuidoever:

- Het is verboden het terrein te betreden vanaf het eerste hek (einde weggetje) gezien vanaf de brug Wehlsedijk te Keppel richting Doetinchem tot aan het einde van de nummering van wedstrijdtraject van "De Stokhorst".
- Het is verboden te vissen vanaf de dijk in het gedeelte tussen de brug IJsselweg/Jonker Emilweg tot het hekwerk voor het fietspad.

Bijzondere voorwaarden code: 2, 4, 9 en 11

- **De vroegere loop van de Oude IJssel te Doesburg** (vanaf de duikerinlaat in de loop tot de afdamming bij de huidige loop met inbegrip van een afgesneden bocht, lopend om het wilgenbosje dat eigendom is van het waterschap).
- **De Aa-strang**
- **De Boven Slinge / Bielheimerbeek**
- **De Keizersbeek.**
- **Het Grensgedeelte van de Kleefse Graaf.**
- **De Akkermansbeek**
- **De Schaarbeek.**
- **De Bergerslagbeek**
- **Twee vijvers aan de Didamseweg** N338 te Doesburg.
- **Zwanenbroekgraven**
- **De Pieriksbeek**
- **De Langesloot**
- **Reductiereservoir van de Boven Slinge / Politiekolk** te Bredevoort.
- **Verheulsweiden** te Doetinchem.

Wateren Regio West

1. **De Uivermeertjes** (Hengelsport Stichting "De Uiver")

Gelegen ten Oosten van de Deestse Steeg.

Bijzondere voorwaarden code: 4, 11

- Verboden toegang van 2 uur na zonsondergang tot 2 uur vóór zonsopkomst.
- Per visdag mag men maximaal 1 snoek en 1 snoekbaars in het bezit hebben / meenemen.
- Parkeren is alleen toegestaan op de daarvoor aangelegde parkeerplaatsen.
- Er mag geen vuur worden gestookt en geen luide muziek ten gehore worden gebracht.

Ministerie van Landbouw, Natuur en Voedselkwaliteit

2. **De sloten aan weerszijden van Rijksweg 15** onder Vuren, Herwijnen, Gellicum en Deil, tussen km 79 en km 113 zijnde vanaf de Linge tot Rijksweg 2
3. **Wetering gelegen onder Haaften** tussen km 109.700 en km 115.000 van Rijksweg 15

Gemeente Leerdam

Er mag slechts worden gevisst met één hengel en aangewezen aassoorten.

4. **de singels Leerdam-Noord**
5. **langs Recht van ter Leede en Molenlaan**
6. **langs Ooievaarlaan**
7. **langs Hazeleger**
8. **langs Frans L. Blomlaan en Drossaardlaan**
9. **langs Loosdorp en Van Leyeburgstraat**
10. **Wieltje van Collée**
11. **Esdoornstraat.**

Gemeente Beuningen

Nachtvissen is het gehele jaar verboden.

12. Alle in eigendom van de **gemeente Beuningen** zijnde **wateren binnen de gemeentegrenzen.**

Met uitzondering van het water aan de Goudwerf, het water aan de Zilverwerf, het water aan de ARN-park aan de Nieuwe Piecklaan en het water nabij de hoek Den Balmerd / Tempelstraat. Voor het vissen in de eerste drie uitgezonderde wateren heeft men toestemming nodig van de Hengelsportvereniging.

HSV 't Stekelbaarsje te Arkel

13. De twee visputten aan de Hoogbloklandseweg 6a te Hoogblokland

Voorwaarden:

- er mogen geen wedstrijden worden gevestigd
- er mag niet worden gevoerd
- er mag niet worden gekarperd
- in de grote put mag alleen van de vissteigers worden gevestigd
- gevangen vis dient in hetzelfde water te worden teruggezet.

Recreatieplassen

Recreatieschap Achterhoek & Liemers

1. Nevelhorst
2. De Bijland en Eendenkolk
3. Stroombroek
4. Slingeplas
5. 't Hilgelo
6. Hambroek

Voor deze wateren gelden de volgende voorwaarden:

Vissen alleen toegestaan op aangewezen oevers, zie kaarten (p 113-p 115)

Vissen alleen toegestaan tussen één uur voor zonsopkomst en één uur na zonsondergang

Er mag slechts matig worden gevoerd

Het plaatsen van tenten of bivvy's is verboden

Vervoermiddelen (uitgezonderd minder valide) mee naar het water te nemen (geldt alleen voor De Bijland en Eendenkolk)

RGV Holding b.v.

1. Rhederlaag
2. De Berendonck
3. De Mookerplas
4. De Groene Heuvels
5. Het Wylerbergmeer

Voor deze wateren gelden de volgende voorwaarden:

Vissen alleen toegestaan op aangewezen oevers, zie kaarten (p 116-p 117)

Vissers dienen ruime afstand (100m) van werkzaamheden te houden (geldt alleen voor de Rhederlaag)

Het plaatsen van tenten of bivvy's is verboden

Nachtvissen alleen toegestaan in combinatie met een geldige nachtvispas van de federatie.

Het is verboden te voeren

UitRwaarde bv.

1. Strandpark Slijk Ewijk
2. Rijkerswoerdse plassen
3. De Gouden Ham

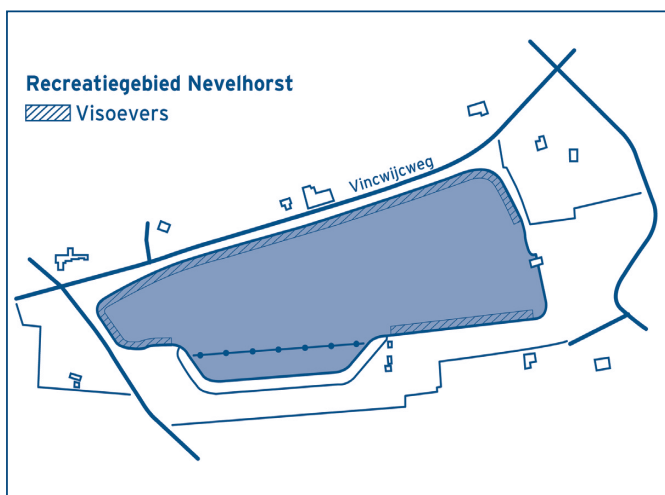
Voor deze wateren gelden de volgende voorwaarden:

Vissen alleen toegestaan op aangewezen oevers, zie kaarten (p 117-p 118)

Nachtvissen is alleen toegestaan in combinatie met een geldige nachtvispas van de federatie

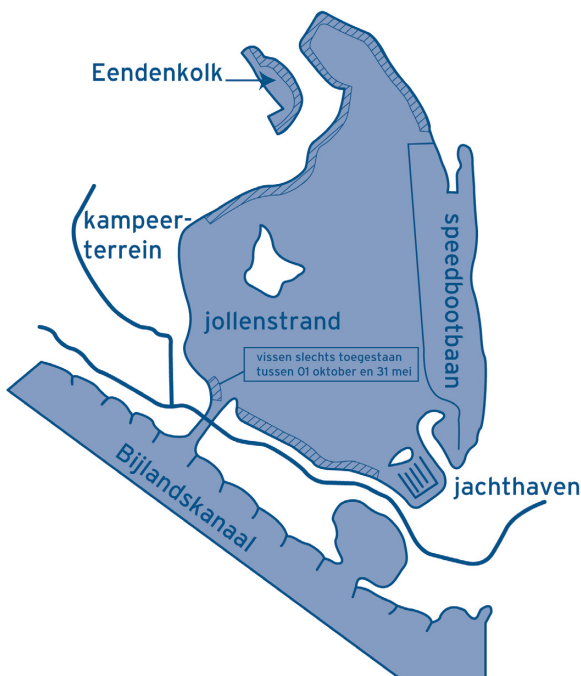
Het plaatsen van tenten of bivvy's is verboden

Gebruik van boten en/of andere vaartuigen is verboden



Recreatiegebied De Bijland en Eendenkolk

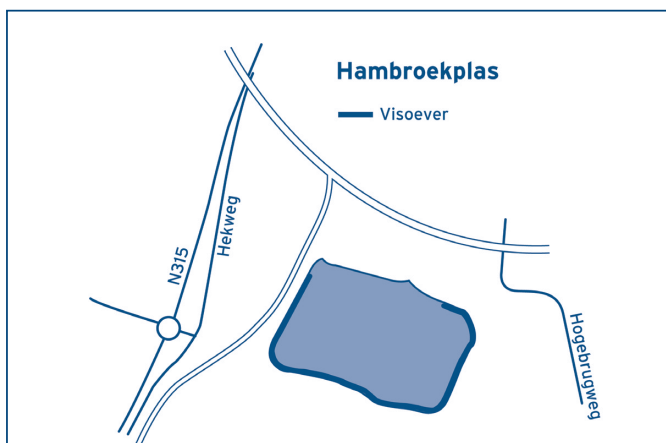
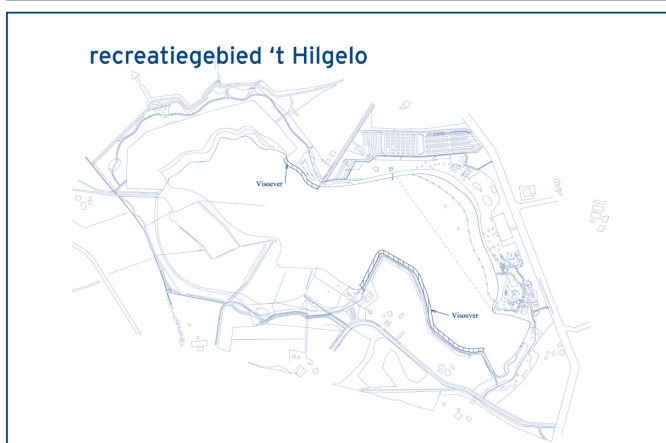
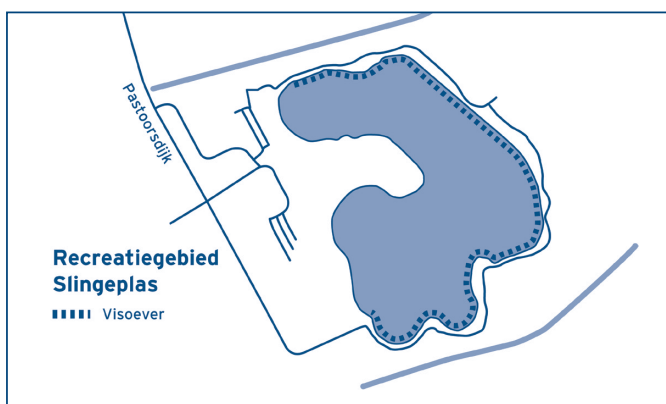
▨ Visoevers



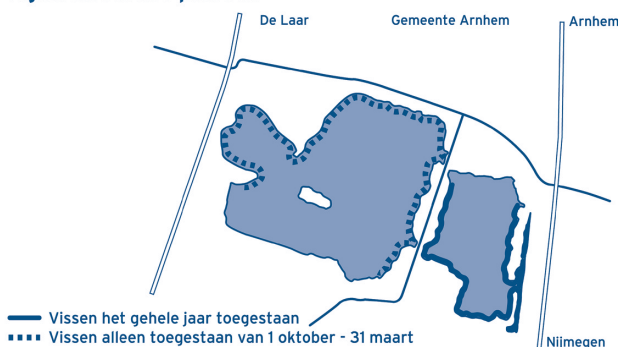
recreatiegebied Stroombroek

▨ Vissen toegestaan

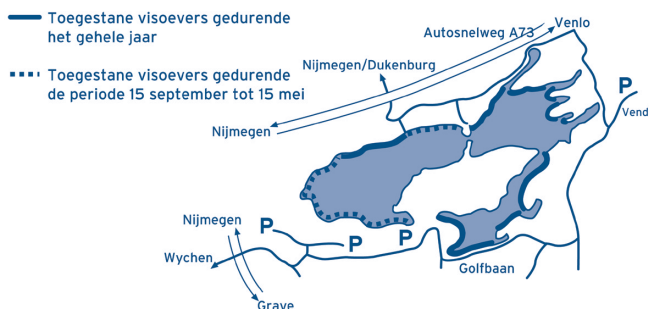




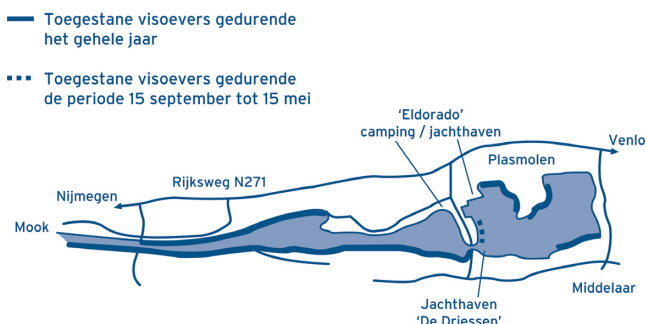
Visrechten H.F. Midden Nederland Rijkerswoerdse plassen



Visrechten H.F. Midden Nederland De Berendonck

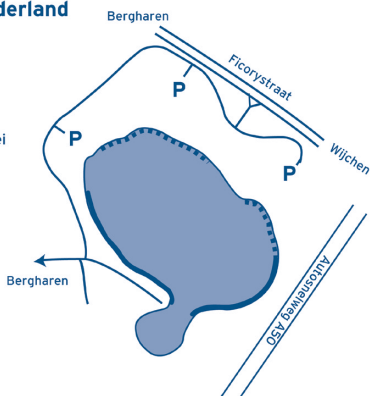


Visrechten H.F. Midden Nederland De Mokerplas



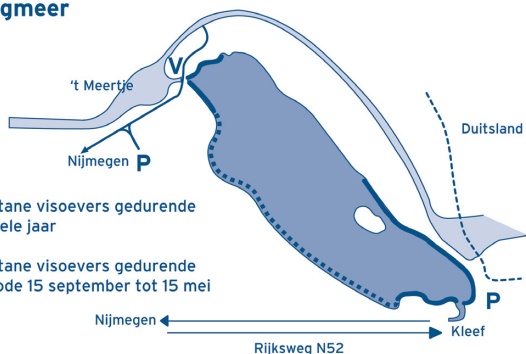
Visrechten H.F. Midden Nederland De Groene heuvels

- Toegestane visoevers gedurende het gehele jaar
- Toegestane visoevers gedurende de periode 15 september tot 15 mei



Visrechten H.F. Midden Nederland Wylterbergmeer

- Toegestane visoevers gedurende het gehele jaar
- Toegestane visoevers gedurende de periode 15 september tot 15 mei



Visrechten H.F. Midden Nederland Strandpark Slijk-Ewijk

- Vissen gehele jaar toegestaan
- Vissen alleen toegestaan van 1 oktober tot en met 31 maart



Visrechten H.F. Midden Nederland

— Visoevers

Arnhem

Rheden

A348

Verordening Recreatiegebied Rhederlaag

Het is verboden zich tussen zonsopkomst en zonsondergang op het Rhederlaag te bevinden

De Gouden Ham

P. jaarkaarten via
verenigingen
aangesloten bij de
federatie tegen
gereduceerde prijs

V = visplaats voor
mindervaliden
P = parkeren

